Vážení přátelé,

Klub českých turistů slavil v r. 1991 po 42 letech vydávání turistických map. Naše mapy vynikají **vysoce hodnověrnými a spolehlivými zákresy značených turistických tras**, které jsou konekvencí chloubou KČT a tvoří nezastupitelný díky práci našich dobrovolníků.

Všechny kolaity poupravé v textu jsou v mapě shodným způsobem zvýrazněné (podtržení, zaznamenáno nebo podbarvení). Místa, která se nacházejí v jednom pásu na mapě, jsou v textech popsána obvykle v odpovídajícím sloupci na rubové straně tohoto pásu. Tím se můžete soustředit výhradně na zajímavostmi okolí svého momentálního působiště, aniž byste museli hledat jednotlivá hesla podle abecedy. Abecední rejstřík Vám naopak umožní najít libovolné z textu popsané heslo i jeho polohu na mapě v některých aglomeracích bývá pro větší přehlednost v mapě zobrazeno většinou jedno muzeum či galerie, ostatní jsou uvedena pouze v textu. **Veřejnosti přístupné objekty (většina po dohodě přístupná i mimo otevírací dobu) jsou v textu vyznačeny červeně. Po vydání mapy může dojít k faktickým změnám, které je možno zapracovat až při aktualizaci nového vydání.**

Spolupráce při tvorbě map

Kvalitní turistické mapy KČT mohou být ještě dokonalejší s pomocí jejich uživatelů, tedy Vás. Možná, že jsme jen objevili v mapě nějaké nepřesnosti. Prosíme Vás všechny, kteří máte zájem o dobrou kvalitu našich map, abyste nám zaslali své připomínky na adresu **TRASA, spol. s r. o., Seydlerova 2451, 158 00 Praha 5 – Nové Butovice, e-mail: trasa@trasa.cz**. Každý podnět bude ověřen a případně použit u dalšího vydání mapy.

GPS – globální poziční systém (Global positioning system)

Naše mapy používají čtvercovou kilometrovou síť pravoúhlých rovinných souřadnic UTM/UPS souřadnicového systému WGS 84/UTM zone 33N (Northern Hemisphere). Hodnoty souřadnic jsou vyštiženy v rámu map po 1 km. Většina dostupných GPS přijímačů má souřadnicový systém WGS 84 již přednastaven, v nastavení je pouze nutné přepnout zobrazení souřadnic na formát UTM/UPS.

Svratecko

Přírodnímu osu oblasti znázorněné na této mapě je **střední tok řeky Svratky**, která zde vstupuje do mapy v jv. části Hornosvratecké vrchoviny typické značnou členitostí terénu. V průběhu dlouholetého vývoje zde vznikla velmi harmonická a turisticky přitažlivá kulturní krajina s tak významnými kulturně-historickými památkami, jako je např. **hrad Pernštejn**, **městys Lomnice** nebo **kostely v Doubravníku a Černvíru**.

Hornosvratecká vrchovina je oddělena od sousedních vrchovin v třech blízkosti Brna protáhlou sníženinou **Boskovické brázdy**, prostírající se od Rosic přes Tišnov po Boskovice n. Sit. Alkoho je tento protor pokrytý převážně zemědělskou půdou, setkáme se zde nejen s řadou chráněných území teplomilné květeny, ale i s významnými stavebními památkami, jako jsou nad **Ústěrkami kompleks v Předklášteře, zámky v Rosicích, Lysicích a Černé Hoře i kostely v Bořitově a Tišnově**.

Zajp. a sev. okolí Brna je tvořeno **Bobravskou a Drahanskou vrchovinou**, oddělenými od sebe **Ředkovicko-Kuřimským prolomem**. Na tomto území se rozkládají nejrozvětvovanější turistické a rekreační tereny brněnského okolí, v horní části zejména **Podkomorské lesy**, **Brněnská přehrada**, **Babí lom** a leznaté svahy po obou březích řeky Svitavy s nástupními značenými turistickými trasami do Moravského krasu. I v této převážně přírodně hodnotné krajině (podstatná část chráněna přírodními parky) najdeme významné historické památky, jako např. **hrad Veveří** s kapli Matky Boží v jeho blízkosti, **zámky v Říji-Jestřebí a Blansku a poutní kostel na Vranově**.

Vlastní **město Brno** jako historické, kulturní, hospodářské a průmyslové středisko jižní Moravy se již rozkládá na okraji rozsáhlé **Panonské nížiny**; z níž na naše území přišli nejen první obyvatelé, ale i řada kulturních podnětů, které naily své významné místo v našem historickém vývoji.

Chráněná krajinná oblast Moravský kras

Byla vyhlášena v r. 1956 na rozloze 98 km² v severnějším pruhu devonských vápenců mezi Sloupem a Brnem. Pro tento krajinný celek jsou typické krasové plošiny se závrty, hluboké žleby s ponornými toky a množitvím jeskyní. Moravský kras je členěk ve 3 celky. **Severní část** je odvodňována říčkou **Punkvou** a jejími zdrojnicemi. Nejvýznamnějším jeskynním systémem je **Amatérská jeskyně**; pro veřejnost jsou zpřístupněny **Punkevní jeskyně**, **Sloupsko-šošůvské jeskyně**, **Balcarka** a **Kateřinská jeskyně**. **Střední část** krasu je odvodňována Jedovnickým a Křtinským potokem. Centrálním systémem této oblasti jsou jeskyně **Rudické propadání**, **Býčí skála** a veřejnosti přístupná **jeskyně Výpustek**. **Jižní část** krasu odvodňuje **Říčka**, v jejímž údolí i okolí je celá řada zajímavých krasových jevů, např. **Hostěnické propadání**, **Octovická jeskyně** a **jeskyně Pekárna**. Podzemní jeskyny prostoru jsou v major.vápencích černou přerušovanou čarou. Z jejích průběhu je patrný systém vzájemných propojení a celková rozsáhlost (v prostoru Amatérské jeskyně, systému Rudické propadání – Býčí skála a Ochozské jeskyně). Celkový počet registrovaných jeskyní je více než 1100, délka všech dosud zdokumentovaných jeskyní prostoje je odhadována na 120 km.

Moravský kras je významný i pestrým zastoupením vzácných rostlinných a živočišných společenstev. Suché jeskyně jsou cennými archeologickými lokalitami.

Sídlo **Správy CHKO Moravský kras**: Svitavská 2300/29, 678 01 Blansko, tel.: 516 428 880, e-mail: mokras@nature.cz, www.moravskykras.nature.cz

Přírodní parky

Baba (1000 ha, vyhl. v. 1991) – rozkládá se zhruba na 6 km dlouhém, převážně zalesněném hřbetu na vyvřelinách Brněnského masivu. Převažují teplomilné doubravy tvořené dubem zimním s přimíslí habru obecného s bohatým bylinným patrem s významnou populací vstavačů.

Bobrava (3100 ha, vyhl. v r. 2010) – přírodní park je tvořen z větší části zalesněným komplexem Bučin s hlubocen zařízniutým údolím středního toku Bobravy. Do této mapy zasahuje pouze svými sev. výběžky v polích F1 a F2.

Halasovo Kunštátsko (5700 ha, vyhl. v r. 1994) – rozkládá se mezi údolím Svitavy a Svratecku hornatinou ve značně členitém terénu s průměrnou nadm. výškou kolem 450 m. Do této mapy zasahuje pouze svou jižní část.

Lysicko (4000 ha, vyhl. v. r. 1994) – území tvořené členitou vrchovinou s převážně smrkovými lesy s přímesí dubu zimního, buku lesního a vzácně i jedle bělokoré. V údolích potoků se vyskytují fragmenty jasanových olšin, vych. od obce Bedřichovi i vřesovištěm a smilkovú lada.

Podkomorské lesy (3100 ha, vyhl. v. r. 1989) – přírodní park zaujímá rozsáhlou plošinu na obou březích Brněnské přehrady. V převážné smrkových lesích se místy dochovaly i přírodě blízké porosty, a to ve stinných údolích a na sev. svazích bučiny a na teplejších a slunnějších místech doubravy a dubohabřiny. Staré listnaté lesy jsou biotopem ohrožených brouků tesaříka obrovského a roháče obecného.

Svratecká hornatina (37 000 ha, vyhl. v r. 1993) – rozsáhlé území tvořené plochou členitou pahorkatinou po obou stranách hluboce zařízniutého údolí Svratky. Díky členitosti území s údolními drobnějšími potoky i větších přítoků Svratky se zde zachovaly významný podíl přírodě blízkých ad přirozených listnatých porostů, a to v nižších polohách dubohabrových hájů a ve vyšších polohách bučin a zejména typických sutinových lesů na skalnatých hřebenech a na svazích údolních zářezů. V říčních a potočních nivách se nacházejí luhy, olšiny i nivní louky.

Údolí Bílého potoka (1500 ha, vyhl. v r. 1992) – oxsu území je tvořeno Bílého potoka s řadou skalních útvarů a prořízniutých meandrů. Koryto je lemováno bohatým, převážně přirozeným břehovým porostem místy s plochami polokultivních luk. Svahy Bílého potoka jsou protkány řadou údolí a skalnatých, často stupňovitých roklí, které jsou charakteristickým znakem podmínky pro potenciální výskyt mlaků bělopásmatého. Lesy jsou tvořeny bučinami, sutinovými lesy a doubravami s řadou starých mohutných stromů a bohatým výskytem jedle bělokoré. Pro bylinný porost je charakteristický bramboříč nachový. Některé byl. ltoty po těžbě tvoří jasoň pryskyřičný.

Městská část Brno-Žabovřesky F3

První písemnou zmínkou se Žabovřesky připomínají v roce 1156 a jsou díky své poloze, stáčpese a množství zelené vyhledávanou lokalitou brněnské metropole.

Úřad městské části Brno-Žabovřesky

Jurkovičova vila

Dětský domov Dagmar

Kaple sv.Václava

V rozloze dnešní městské části se spojují tři původní samostatné obce – Žabovřesky, Manice a Vinohrádky. Výsledkem historické genese a připojením území k tzv. Velkému Brnu r. 1919 došlo k přirozenému urbanističkému navázání na velkorozsu dispozici ulic Veveří tepennou třídou Minská/Horova. Žabovřesky se dodnes mohou pyšnit řadou objektů vílové výstavby moderny a funkcionalismu, jako jsou např. Kolonie Nový dům, Dětský domov Dagmar či zářivá bývalá Kaple Panny Marie Pomocnice křesťanů. Architektonicky romantizující Žabovřesk dopl.ňuje ojedinělá architektura vily Dušana Jurkoviče, která je celoročně přístupná. Další stavbou, kterou se Žabovřesky zapsaly do dějin, jsou Kaunicovy kolejte. Pohnuté události, které se zde za

Dolní Loučky C1

Skvosty architektury středověké i té současné z poloviny 20. století můžete obdivovat v obci Dolní Loučky.


Most Míru

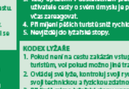
Náměstí se školou

Počátky vesnice, malebně uložené v hlubokém údolí při soutoku Libochovky a Bobrůvky, které utvářejí říčku Loučku, sahají až do dalekého 13. století. Tehdy už na kopci zvaném Hradisko stával hrad Lúčka, jehož zřícenina zpřístupněná turistickou trasou láká k procházkám za romantiku časů dávno minulých. Z tohoto věku také pochází chrám sv. Martina týčící se na návrší nad obcí, který svůj gotický původ nezapře ani po několika

Doubravník B1

Starobylý a památný Doubravník v půvabné kotlině řeky Svratky byl duchovním a hospodářským centrem Perštejnů.


Náměstí s Doubravníkem


Kostel Povýšení svatého Kříže

Už z dálky vás upoutá kostel Povýšení svatého Kříže, postavený v 16. století v místě, kde dříve stával ženský klášter. Zničení kláštera na začátku 15. století je připisováno na vrub husitskému taženi k Boskovicím. Stavba z bílého mramoru je unikátním architektonickým pozdně gotickým prvkem organicky zakomponovaným do okolní přírody Svratecké hornatiny. Dřívější tržiště v centru městského památkové zóny Doubravník se proměnilo v náměstí.

Kuřim D2

Aquapark s wellness službami, architektonicky zdařilá sportovní hala, nový zimní stadion až po pěkný areál stadionu nebo špičkové 27jamkové golfové hřiště, které se v zimě může změnit v běžkařskou dráhu...

Společenské a kulturní centrum

Wellness Kuřim

Kuřim není jen městem sportu, ale návštěvníkům nabízí mnohem více. S 11 tisíci obyvateli je největším městem okresu Brno-venkov. Za poslední roky se také stalo významným regionálním průmyslovým centrem, kde je více než 9 tisíc pracovních míst. S dějinami města vás seznámí expozice „Kuřim – na spojnici cest" umístěná v jednom ze zámeckých křídel. K návštěvě láká také system protileteckých Stol vybudovaných za druhé světové války v nitru kopce Záruba. Kulturní centrum na náměstí Osvobození lákává digitálním kinem

Lažany C2

V poměrně sevřeném údolí, na hlavní silnici spojující Světlý s Brnem, leží obec Lažany.

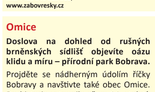
Lažany letecký pohled

Sereč kámen

Kaplička sv. Jana Nepomuckého

První písemná zmínka o obci pochází z roku 1353, protože ale leží na prastaré obchodní trase, je pravděpodobné, že byla osídlena už mnohem dříve. Obec si stále zachovává svůj původní ráz. V krásném centru se nachází kostel Narození sv. Jana Nepomuckého a zvětšený rodný dům, ze kterého pochází Vladimír Menšík. Zavzpomínat na něj můžete v místní restauraci, odkud je to jen pár kroků k vrchlové obce Nebovidy, kde můžete vyrazit na pohodový výlet po trase naučné stezky zdraví HVOZD.

Tišnov a nejbližší okolí C1

Směrem k moravské metropoli Brno se návštěvníkům otevírá Vysočina jedinečnou krajinou – mohutnými lesnatými hřebeny, hrotitými vrcholky nad mnohaetnou kleneba hory Kubtnice a lesnatý hřeben zdobený štíhlou věží rozhledny kopce Klucanina je oblíbeným výletním cílem v centrum turistiky region.

Tišnov se opírá o jižní úpatí zvlněné krajiny přírodního parku Svratecká hornatina, která se nachází v severní části řadě krajinně nejbohatším a nejzajímavějším regionům Českomoravské vrchoviny. Jako tradiční rekreační oblast láká již po více než jedno století k návštěvě řady turistů, kteří míří do nitra Vysočiny pěšky i na kole, jak hlubokým údolím řeky Svratky ke zrá-

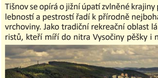
Pohled na obec

Alexandrova rozhledna

Tato obec, již vévodí kostel sv. Jana Křtitele, se může stát ideálním východiskem objevných cest po Moravském krasu. Lesy, které Babice obklopují, jsou protkány sítí značených tras. Bez obav z bloudění se tak můžete vydat k nedaleké svěrnanské jeskyni Býčí skála, k pozůstatkům Hrádku u Babic, jehož vznik a funkce jsou zahaleny rouškou tajemství, anebo na Alexandrovu rozhlednu, z níž při dobré viditelnosti můžete spatřit dokonce i Alpy. Lesy jsou v okolí Babic všudypřítomné, všeobjímající a vzbuzující pocit jakési úcty. Můžete i vydat i prostřednictvím návštěv arboreta u Říčanic, u jehož vstupu se tyčí Pamětník stromů s pořadatly vzdávajícími hold stromům a partituru zhudebněné básně „Stromy" od Jaroslava Vrchlického, anebo spočinutím u studánky, v jejímž průčeli vás až do srdce zasáhnou slova „Prosby lesa".

Obec Babice nad Svitavou
Vrchovina 1, 664 01 Babice nad Svitavou
tel.: +420 545 237 208, 603 664 19 Babice nad Svitavou
tel.: +420 545 237 208, e-mail: obecbabice@babice-nad-svitavou.cz
www.babice-nad-svitavou.cz

Bílovice nad Svitavou E3

Pouhých deset minut cesty vlakem dělí obyvatele Brna od Bílovic nad Svitavou.

Obdiv si zaslouží nejen unikátní kostel sv. Cyrila a Metoděje z roku 1913, ale i celá řada půvabných vilek z počátku minulého století. Tato obec, usazená uprostřed „Lesnického Slavína", byla už za první republiky oblíbeným cílem výletníků, včetně známých umělců. Na kole i pěšky se můžete vydat značenými cestami přes údolí a kopce, ke studánkám či pomníčkům věnovaným význačným lesníkům i umělcům – mlovníkům přírody.

Muzeum Tišnova

Kostel sv. Cyrila a Metoděje

Obec Bílovice nad Svitavou
Vrchovina 1, 664 01 Bílovice nad Svitavou
tel.: +420 545 227 335, obec@bilovicesv.cz
www.bilovicesv.cz

Říčmanice E3

Malebná vesnice leží v oblasti hustých smíšených lesů s nádherně zvlněnou krajinou, jež získala přízvisko Moravské Švýcarsko.


Pohled na obec


Koupaliště

Starobylá obec je vstupní branou do Moravského krasu a díky blízkosti města Brna se stává i vyhledávaným výletním cílem pěších a zastávkou cyklistů. Někoho uchvátí okolní divoká i spanilá příroda, jiného překvapí funkcionalistické stavby a honosné vily. Další sem zavítá kvůli zdravému povětří. V oblasti kolem Říčmanic je totiž jedno z nejzdravějších ovzduší z celé republiky, není tedy divu, že si Říčmanice vyslouží i další přídomek: vzdušné lázně. V Říčmanicích prožil nejstarší dětství jeden z největších českých bavičů a herců Vladimír Menšík. Zavzpomínat na něj můžete v místní restauraci, odkud je to jen pár kroků k vrchlové obce Nebovidy, kde můžete vyrazit na pohodový výlet po trase naučné stezky zdraví HVOZD.

Babice nad Svitavou D3

Uprostřed krásných lesů, jen 13 kilometrů severovýchodně od Brna, leží starobylá obec Babice nad Svitavou.

Pohled na Tišnov

Cesta hrdelního pravo

mému hradu Pernštejn, tak ve vrcholky za rozhledy po lesnaté a kopcovité krajině. Největší architektonický poklad Tišnovska představuje cisterciácký klášter Porta coeli – Brána nebes. Po letech neetlíveho hospodaření prochází areál obnovou a od roku 2010 je národní kulturní památkou. Nejznámějším klenotem je proslavený vstupní portál románsko-gotické baziliky Nanebevzetí Panny Marie. V budově proboštství sídlí Podhorácké muzeum pak prezentuje ve stálých expozicích nejcelistnější obrázek tišnovských přírodních i kulturních dějin. Část tišnovské krajiny patří zase turisticky atraktivní podobu – Cesta hrdelního práva. Místa, kudy bylo vedeni odsouzenci od radnice k Šibenici na Klucanině, lemuje sedm stětí jako výstraha, kam vede sedm hlavních hříchů. Cestu uzavírá kaple Smíření. Klucanina (401 m) sama je i kolébkou tišnovského rekreačního areálu Pod Klucaninou.

Tišnov E2

Pohlaví Pohled na Tišnov

Pohled na Tišnov

Cesta hrdelního pravo

Kaple sv. Jana Nepomuckého

Vranov D3

Místem setkávání věřících je Duchovní centrum sv. Františka z Pauly s poutním chrámem Narození Panny Marie v nedalekém Hradišti u Hrobkou Liechtenstenů. Obec je známá i díky motokrosovému areálu.

Obec Vranov
Vranov 24, 664 32 Vranov u Brna
tel.: +420 541 239 027, obec@vranov.cz
www.vranov.cz


Pohled na obec

Pohled na zámek

Česko je čarovné! E3

Jen ten, kdo dobře zná svůj kraj, dokáže fotografií vyjádřit jeho pravou krásu a kouzlo. Vi totiž, jaká místa mají tu správnou mystickou atmosféru a v jakém světle ji nejlépe zachytit. Jsou to fotografie plné emocí a pocitů, vyprávějí příběhy, uvádějí v úžas a přinášejí svědectví o lásce fotografů k místům, která na svých snímcích zvěčnili. A právě díky těmto nadšeným fotografům, kteří mnohdy dosud nemohli přilétizet ukázat světu své fotografie v knižní podobě, vzniká nová edice Čarovné Česko. Tyto originální knihy těch nejkrásnějších fotografií představí krajinu Čech, Moravy a Slezska takovou, jaká skutečně je – plná kouzel, čar a nečekaných překvapení.

fotografie Jaro

ČAROVNÉ ČESKO

CBS Nakladatelství s. r. o.
Vodní 1972, 760 01 Zlín
tel.: +420 774 479 544, info@cbs-cesko.cz
www.cbs-cesko.cz

Brno E3

*p. nebyl*ešti město ČR (381 350 obyv.), sídlo Ústavního soudu ČR. Historické správní středisko Moravy, od r. 1989 **městská památková rezervace**. **Hrad Špilberk (národní kulturní památka)** – pův. gotický hrad vybudovaný Štefanem Ostrakem; B. v r. 13. stol., renesančně přestavěný v 16. stol., v 18. stol. zrekonstruovaný na dominantní pevnost v vzemen (v r. 1742 odolala i pruskému králi Bedřichu II.); dnes sídlo **Muzea města Brna** (tel.: 542 123 611, www.spilberk.cz; otevřeno 9–17 hod. IV.-IX. Po–Ne; X.–III. Ut–Ne) – lapidárium **Chrám kamene** (prohlídky v 9 21, 11, 13 a 15 hod.), **kasematy** (prohlídky v 10, 12, 14 a 13 hod.), vyhlídka **p.Jihomoravské bastion**. **Jz. Betlémský kostel** postavený v 1. 1894–95 pro české evangelíky.

Petrov (národní kulturní památka) – **katedrála sv. Petra a Pavla**, od r. 1777 sídlo brněnského biskupství. Pův. románská bazilika z pol. 13. stol. (základy objeveny pol. 21. stol.), lod pozdně gotická (denní barokní podoba z l. 1743–48), presbytář raně barokně upraven v pol. 17. stol. (negotizace v L 1889–91), dvouvěžové průčelí z l. 1904–08. **Klenotnice, krypta s vyhlídkové věže** přístupné celoročně Po–So 8.15–18.30 a Ne 7–18.30 hod. (tel.: 543 235 031, www.katedrala-petrov.cz). **Diecézní muzeum** (Petrov 275/1, tel.: 533 033 278, www.diecezninmuzeum.cz) přístupné celoročně Po–So 10–17 hod.

V Radnické ul. **Stará radnice**, téměř 600 let sídlo vedení města (od c. 1935 Nová radnice), dnes infocentra – pravní zmínky o úřadu rychtáře již z 1243, renesanční přestavba v 16. stol. a barokní na přelomu 17. a 18. stol.; pův. 54 m **vysoká radniční věž zvýšena** v l. 1927–28 na 58 m a při poslední úpravě v l. 1904–05 na dnešních 63 m (**věž** přístupná IV. Po–Ne 10–18, V. Po–Ne 10–20, VI.–IX. Po–Ne 10–22, X. Po–Ne 10–21, XI. Pá–So 12–21, Ne–Čt 12–19, Pá –Čt 14–20, Pá 12–22, So 10–22 a Ne 10–20 hod.). **V průjezdu zavěšen tzv. „Brněnský drak"**, krokodýl darovaný v r. 1680 tureckým poselstvem králi Matyášovi.

Na Jakubském nám. pozdně gotický farní **kostel sv. Jakuba Většího (národní kulturní památka)** s nejvyšší věží v Brně (92 m) – presbytář s ochozem z l. 1456–73, zbývající část stavby vznikla v průběhu celého 16. stol., sekvence a hlavní oltář novogotické (v interiéru nahrobek obránce Brna proti Švédům Raduita de Souches z 18. stol.; od 2012 zpřístupněna **„Kostnice v sv. Jakubu"** (tel.: 515 919 795; prohlídky celoročně Ut 9.30–18 hod.). Další celoročně přístupné **podzemní prostory** (www.ticbrno.cz/podzemi) – od r. 2011 **„Labyrint pod Zelným trhem"** (Zelný trh 329/21, tel.: 542 212 892; prohlídky pro skupiny 5–25 osob Ut–Ne 9–18 hod. každou hodinu, V.–IX. So a Ne zajatých 30 min.), na Dominikánském pod pův. renesanční **Novou radnicí** (byv. stavovská sněmovna z l. 1582–85, barokně rozšířena v l. 1717–19) (sídlo magistrátu, čp. 79/1), **„Mincmistrovský sklep"** (vstup z Panenské ul., tel.: 513 035 040; prohlídky pro skupiny 9–30 osob, 9–18 hod.) zpřístupněny v r. 2007 (od r. 2010 připojeny sklepy Nové radnice). **Starobrněnský augustiniánský klášter** založený v r. 1323 s bazilikou Nanebevzetí P. Marie z 2. pol. 14. stol., genetik opat J. G. Mendel (1822–84) zde provádělí své pokusy; v zahradě kláštera **památníky Mendelův jíman Arvadatelův** (obvod 36 m, hloubka 450 cm, výška 20 m, stáří asi 150 let), největší ve střední Evropě – v areálu kláštera **Muzeum starobrněnského opatství** (www.muobrno.cz) a **Mendelovo muzeum** (www.mendelmuseum.muni.cz; ve stadnom otevírací dobu Ut–Ne IV.-X. 10–18, XI.–III. 10–17 hod. **Pobočka klášteru trojklášterní sbírky Pivovaru Starobrno** se sladovnou ve dnešní podobě z r. 1872 (**technická památka**). V **býv. augustiniánském klášteře** založeném v. 1350 s farním **kostelem sv. Tomáše** (barokizován v l. 1665–75) pobočka **Moravské galerie** (**Pražákův palác** – Husova 535/7, tel.: 725 097 378, www.moravska-galerie.cz; otevřeno celoročně St a Pá–Ne 10–18, Ut 10–19 hod.). – **Mistodržitelský palác** (Moravské nám. 680/1a, tel.: 532 169 333; otevírací doba shodná s galerií). Další pobočka Moravské galerie (**Umělecko-průmyslové muzeum** (Husova 534/14), **z důvodu rekonstrukce uzavřené do jara 2021!** Na Kapucínském nám. rané barokní **kapucínský klášter** z doby po r. 1648 s rektorátním kostelem **Nalezení sv. Kříže** pod rekolekční **hrobkou** (přístupný IV.–X. Po–So 9–12 a 13–18 a Ne 11–17, XI.–III. Po–So 10–16 a Ne 11–16, 30 hod.; tel.: 511 140 053, www.hrobka.kapucini.cz); v ostatky mnoha šlechtických rodů (např. též pověstný vůdce pandurů baron F. Trenck), V Minoritské ul. **minoritský klášter** z 2. čtvrtiny 13. stol. s farním kostelem sv. Jakuba (barokní Loretský p., dnes Kostel Narození P. Marie 18. stol. (barokní Loretský p. pol. 18. stol.). Na Komenského nám. novogotický **evangelický chrám J. Á. Komenského (Červený kostel)** z l. 1862–67 z rezervého zdiva. V l. 1817 založeno **Moravské zemské muzeum – Dětrichštejnský palác** (Zelný trh 295/8, tel.: 533 435 220, www.mzm.cz), pobočkami jsou **bývalý pivovar Rodinný dům** (Masarykova 70/72, tel.: 533 435 282; dle napotí dlouhodobé **výstavy – anatomie světí genetiky** (Mazejnní 298/1, tel.: 515 910 411) se shodnou celoroční otevírací dobu Ut 9–14, St, Pá 9–17, So 10–17 a Ne 13–17 hod.

Mezi přední dila funkcionalistické architektury v Brně patří v České ul. sedmipatrový **hotel Avion** z l. 1925–28 od B. Fuchse na mimoúdaje ulické parcele (**národní kulturní památka**); v ul. Skoleňka **synagoga Agudas achim** z l. 1935–36 od J. Grunzweiga (tel.: 247 713; prohlídky v Čenopojcích – **národní kulturní památka vila Tugendhat** z l. 1930 (L. Mies van der Rohe), zapsaná v r. 2002 na **Seznam světového kulturního dědictví UNESCO** (Černopolní 237/45, tel.: 515 311 016, 515 311 017; otevřeno IV.–X. 10–18, XI.–III. 10–17; www.tugendhat.eu; prohlídky skupin max. 15 osob, Ut–Ne 10–18, XI.–III. 9–17 hod.; **nutná rezervace!**). V Lužánkách **vila Tugendhat z roku** byv. **vodárenský areál (technická památka)** – 2 chlíveč obejtky **byv. vodojemů** z l. 1868–76 a 1896–1900 z železobetonový z doby po r. 1910. V části Štýřice areál Ústředního hřbitova **s čestným pohřebištěm** spojonecných vojáků z účastníků domácího odboje za 2. svět. války a funkcionalistickou stavbou **krematoria s kolumbáriem** z l. 1926–28 (**národní kulturní památky**).

Infocentrum pod Radnicí (Radnická 8) (Stará radnice) Radnická 30/8 tel.: 542 427 150 – **infocentrum** (pro všechna infocentra). Otevřeno celoročně Po–Ne + svátky 9–18 hod. **Infocentrum TO JE Brno**: Panenská 712/1, tel.: 533 039 035, 602 404 246. Otevřeno celoročně Po–Ne + svátky 9–18 hod. **Infocentrum hlavní nádraží**: Nádražní 418/1, tel.: 725 518 185. Otevřeno celoročně Po–Ne + svátky 9–12,45 a 13,30–17 hod.

Újezd u Tišnova C1

Tišnovsko je nádherným koutem naší vlasti. Na své si tady přijdou nejen milovníci historických památek, ale i všichni ti, kteří si nedovedou představit svůj život bez toulek přírodou.

Pohled na obec

Kostel sv. Jiří

Až se tady někdy vypravíte, stavte se v Újezdě u Tišnova. Tato malá vesnička je sice poprvé zmíněna teprve v roce 1350, vše ale nasvědčuje tomu, že vznikla ještě před založením kláštera Porta coeli v roce 1233. Brzy se také stala hospodářským centrem vladyků z Drahan. Z této nejstarší doby pochází původně románský kostel sv. Jiří, který je ozdobou krajiny mezi Říčkovskou a Boberůvkou, ve kterém se kdysi konal obce. Újezd nacházel. Příjemným osvěžením budou procházky zalesněnými vrchy, které obě říčky lemují. Objevit tady můžete nejeden zajímavý kamilní útvar a také pozůstatky opevněného panského sídla ze 14. století, které se dodnes nacházejí na hřebenu zvaném Hradek.

Obec Újezd u Tišnova
Újezd u Tišnova 28, 594 55 Dolní Loučky
tel.: +420 549 440 249, obec@ujezdutisnova.cz
www.ujezdutisnova.cz

Kodex pro společné užívání turistických tras

SPOLEČNÝ KODEX VŠECH TURISTŮ

1. Základním pravidlem je ohleduplnost k ostatním uživatelům cest i jejich okolí.
2. Mysli na to, že při kotání jsme všichni zranitelní.
3. Při nasazených sluchátkách hůře vnímáš zvuky z okolí, buď pozorný/á.
4. Pro zastávky a odpočinek zvol místo mimo cestu.
5. Své odpadky nechávej s sebou.
6. Chraň zvířata tím, upozorni na jejich zvuky.
7. Do přírody vyrážíme vlastní nalezovat a nikoli se hádat a rozhlevat.

KODEX PĚŠÍHO TURISTY

1. Na space/cestách pomoch zvyšitelným cyklistům volný pruh k projetí.
2. Při chůzi sleduj provoz před sebou i za sebou a upozorni ostatní ve skupině na přijíždějící cyklisty nebo bylaně.
3. Dej cyklistovi nebo lyžaři signál, že si ho všimnu.
4. Navštěpuji do lyžařské stopy.
5. Hlídej své děti a psy, aby nevběhli zběhla cyklistovi pod kolo či do lyžařské stopy.

KODEX CYKLISTY

1. Nejsi-li po cestách, která jsou označeny jako pěšinky nebo cesty – cesty.
2. Ovládej svá kola, kontroluj svoji rychlost a nepřekračuj svoji technickou a fyzickou zdatnost.
3. Vždy upozorni v dostatečném předstihu ostatní uživatele cesty o svém úmyslu je předjet, aby mohli vzít to zarazujícně.
4. Při nízkých jízdách turistů snižt rychlost.
5. Nevyčítaj do lyžařské stopy.

KODEX LYŽAŘŮ

1. Pokud narážíš na cestu zakázán vstup svjaard i ostatním turistům, vol pokud možno jiná trasy.
2. Ovládej svá lyžka, kontrolují svoji rychlost a nepřekračuj svoji technickou a fyzickou zdatnost.
3. Při jízdě mimo lyžařská stopy upozorňuj dostatečném předstihu ostatní uživatele cest o svém úmyslu je předjet, aby mohli vzít to zarazujícně.
4. Při nízkých jízdách turistů snižt rychlost, a to zejména při jízdě z kopce.
5. Na stopě se vyhýbaj vpravo a uvolni stopu lyžařů jadoucímu z kopce.

KLAD LISTŮ TURISTICKÝCH MAP 1 : 50 000

Jedinečný pohled na krajinu

Zatoužili jste někdy po tom prolétnout se nad krajinou a nahlédnout i do dosud nejtajnějších zákutí, které ze země spatřit nikdy nemůžete? S knihami leteckých fotografií edice Česko z nebe to zažít můžete. Knihy obsahují fotografie pořízené z letadla a ukazují krásy České republiky nevídaným pohledem – z nebe. Při jejich prohlížení budete překvapeni. Zjistíte, že místa, která dokonale znáte, se při pohledu z výšky jevi úplně jinak. A dostanete chuť vzlétnout.

Sehlédnuo nádraží

Kostel sv.Václava

Pohled na kostel

Vodní nádrž „Pilhov"

počasí vždy od dubna do října a z vyhlídkového ochozu lze přehlédnout krajinu Moravského krasu, Vysočiny či Boskovické brázdy a při dobré viditelnosti spatříte dokonce i vzdálený Králický Sněžník.

Obec Bílovice, Kulinská 99, 664 34 Kuřim
tel.: +420 530 350 418, mknimice@volny.cz
www.moravskeknimice.cz

Obec Moravské Knínice, Kulinská 99, 664 34 Kuřim
tel.: +420 530 347 211, obec@dolninloucky.cz
www.dolninloucky.cz

Městys Doubravník
Doubravník 79, 592 61 Doubravník
tel.: +420 566 566 331, mestys@doubravnik.cz
www.doubravnik.cz

Obec Lažany
Lažany 129, 679 22 Lipůvka
tel.: +420 727 927 618, obec@obeclazany.eu
www.obeclazany.eu

Obec Říčmanice
Komenského 88, 664 01 Říčmanice
tel.: +420 545 227 567, obec@ricmanice.cz
www.ricmanice.cz

Obec Omice
**Omice 11, 664